








Условные обозначения

-  — Тополь
-  — Сосна
-  — Ива
-  — Проектируемый газопровод
-  — Проектируемый ГРПШ
-  — Границы земельных участков
-  — Границы части земельного участка в соответствии с разрешением на использование земель для размещения газопровода давления до 1,2Мпа, для размещения которого не требуется разрешения на строительство (наименование объекта: "Газопровод до границы земельного участка заявителя ООО "СЗ Звезда", расположенного по адресу: КН 72:23:0215001:1057-КН 72:23:0215001:1074") № 722-р от 17 августа 2021 г.

Система координат МСК-1
Система высот Балтийская 1977г.

ГИСИ-21

Объект: Газопровод до границы земельного участка заявителя ООО СЗ Звезда", расположенного по адресу: Тюменская область, г. Тюмень, КН 72:23:0215001:1057 - КН 72:23:0215001:1074"

Изм.	К.уч.	Лист	№ Док.	Подпись	Дата
Глиниж. ГИСИ		Петрунин А.Н.		<i>Петрунин А.Н.</i>	03.2022
Исполнитель		Молоковский А.П.		<i>Молоковский А.П.</i>	03.2022

Стадия	Лист	Листов
	1	1

Топографический план города Тюмени
М 1:500

АО "Строительное управление Север"